



SZWENDACZEK

VI Runda Turystycznego Pucharu Polski
III Runda Turystyczno-Motorowych Mistrzostw Okręgu

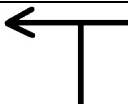





Odcinek: 1 Trasa: START PKC1 Długość: 34,5 km Czas: : 140 min


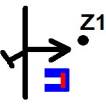

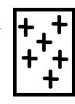
Pamiętaj o głównej zasadzie rajdów turystycznych: Jeżeli skrzyżowanie ma kształt, który nie pasuje do tego w itinerarze, to zawsze jedź drogą główną, a jeżeli nie jest ona oznaczona to jedź na wprost

<p>Cześć nazywam się Szwendaczek i zabiorę Cię w podróż po najciekawszych zakątkach powiatu Bieruńsko-Lędzińskiego.</p> <p>W tym roku podróżujemy szlakiem „Korony Województwa Śląskiego”</p>	<p>START</p>	 Za znakiem skręć w prawo	 Przejedź obok znaku STOP	 Gdy dojedziesz do skrzyżowania o takim kształcie przy którym znajduje się kamienny krzyż, skręć w lewo	
---	---------------------	---	---	---	--

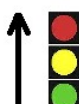

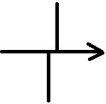


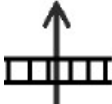
CONSTANS – za każdym razem, podczas całego 1 odcinek gdy spotkasz taki znak skręć za nim w lewo !!!

 Dojechałeś do skrzyżowania gdzie po prawej masz „Ślepą ulicą” skręć na nim w lewo	 Ten manewr już poznałeś. Jeżeli dobrze skręcisz to znajdziesz się na ul. Warszawskiej	<p>constans</p> 	 Dojechałeś do ronda. Opuść je kierując się na Bierun Stary
--	--	--	---

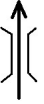



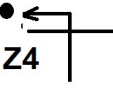


POMOC ! – Z2 Bieruń parking przy skrzyżowaniu ul. Krakowskiej i Chemików



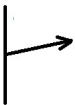
 Po wyjeździe z ronda przejedź obok przystanku autobusowego 2 razy.	 Na skrzyżowaniu o takim kształcie, skręć w ślepą ulicę. Dla ułatwienia dodam że przy skrzyżowaniu stoi betonowy krzyż.	 Za znakiem skręć w prawo	 Przejedź obok cmentarza	<p>Z 2</p> Zaparkuj auto pod restauracją „Stylowa”, Wykonaj zadanie
--	--	--	---	--





PAMIĘTAJ O CZASIE – KAŻDA MINUTA SPÓŹNIENIA TO PUNKTY KARNE. GDY SIĘ SPÓŹNISZ POWYŻEJ 30 MIN TO RIP ☹

 Z parkingu wyjedź tak aby na pobliskim skrzyżowaniu z sygnalizacją przejechać na wprost	 Zjedź z drogi na parking zwiędz rynek w Bieruniu Starym i wykonaj Z3	 Po wykonaniu Z3 wyjedź z parkingu tak aby skręcić w prawo w ul. Oświęcimską	 Skręć w prawo	 Za betonową kapliczką/krzyżem skręć w prawo	 Przejedź przez tory
--	---	--	--	---	--



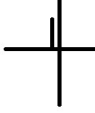


POMOC! - Z4 Łęziny kościół św. Klemensa ul. Zabytkowa

 Przejedź przez most	 Opuść rondo 2 zjazdem i wyzeruj licznik	 Po przejechaniu 2,15 km opuść rondo 2 zjazdem	 Skręć w lewo w ul. Galczyńskiego	 Zaparkuj samochód i wykonaj zadanie	 Skręć w lewo za znakiem STOP	 Opuść rondo 1 zjazdem
--	--	--	---	--	---	--




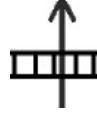

 Zaparkuj samochód i wykonaj Z5	 Za znakiem STOP skręć w prawo i wyzeruj licznik	 Po przejechaniu 750 m od zerowania skręć w prawo	<p>D95 Z6</p> Skręć pod kątem 95 st. i wykonaj zadanie	<p>L</p> Skręć w lewo	<p>P</p> Skręć w prawo
---	--	---	--	------------------------------	-------------------------------

 Za znakiem skręć w prawo	 Za drugim znakiem przejście skręć w prawo	PLAN AZYMUT Plan Azymut dotyczy uczestników Pucharu Polski. Jeżeli startujesz jako Amator zawróć i wykonaj polecenie z następnej kratki itinerera	 OBRÓCONY ! Jeżeli skończyłeś plan lub zawróciłeś powinieneś skręcić za znakiem w lewo i wrócić ul. Pokoju którą jechałeś przed planem	 Przejdź obok znaku
---	--	---	--	---

POMOC ! – PLAN AZYMUT zaczyna się w Łędzinach po skręceniu z ul. Pokoju w osiedle naprzeciw stacji benzynowej

L Skręć w lewo	P Skręć w prawo	 Skręć w prawo za znakiem	 Przejdź przez tory	 Skręć w prawo na skrzyżowaniu o takim kształcie	 Skręć w lewo za znakiem	 Skręć w lewo na skrzyżowaniu
--------------------------	---------------------------	---	---	--	---	---

POMOC! – Z7 Imielin ul. Brata Alberta 53




 0,00 Skręć w prawo na skrzyżowaniu i wyzeruj licznik	 1,50 Po przejechaniu 1,5 km skręć w lewo na skrzyżowaniu	 Skręć w prawo	Z7  Przejdź przez tory	Z8 Wykonaj zadanie	 Skręć w prawo na skrzyżowaniu o takim kształcie
--	--	--	--	------------------------------	--

P,L Skręć w prawo a następnie w lewo	 Przejdź obok znaku	 Skręć w lewo na skrzyżowaniu w ul. Drzymały	 Skręć w prawo na skrzyżowaniu	 Skręć w prawo za znakiem	 Skręć w lewo za znakiem	 0,00 Jeź zgodnie ze wskazanym kierunkiem i wyzeruj licznik
--	--	---	---	--	--	---

POMOC! – Z9 Imielin ul. Wyzwolenia 92


 Z9 0,75 Po przejechaniu 750m na skrzyżowaniu skręć w prawo i wykonaj zadanie	 Skręć w prawo za znakiem	 Przejdź przez skrzyżowanie w wyznaczonym kierunku	 0,00 Za znakiem skręć w prawo i wyzeruj licznik	 3,15 Po przejechaniu 3,15 km skręć w lewo za znakiem	 Skręć w prawo w ul. Maratońskiej
---	---	--	---	---	---

POMOC! – Z10 Imielin koniec ul. Maratońskiej

Z10 5,30 Po Przejechaniu 5,30 km od zerowania wykonaj Z10	 6,30 Po przejechaniu 6,3 km od zerowania skręć na w lewo	 9,05 Po przejechaniu 9,05 km od zerowania opuść rondo 3 zjazdem	 11,50 Skręć w lewo w kierunku Yacht Clubu OPTY UWAGA NA PIERWSZEŃSTWO	PKC1
--	--	---	---	-------------

POMOC! – PKC1 Yacht Club OPTY – Chełm Śląski ul. Teligi 2

PLAN AZYMUT

A260	A350	A235 X2 Wykonaj 2 razy	A170	D90	D35	
-------------	-------------	--	-------------	------------	------------	---