AUTOMOBILKLUB '77 MYSŁOWICKI

7 WRZEŚNIA 2013

6 RAJD MUMINKI WRC

WWW.FORUM-RALLY.DL.PL

PZM

Odcinek: 1

Trasa: START ……. PKC1 + informacje dodatkowe

L: 51 km
T: 130 min

Start	1	2	3	4	5	6	7	8	9	10	11	12
	0,00	0,50	0,90	0,00	0,65	1,60	2,50	4,80	5,45		4,20	4,50
			TG						444	Świerk		

Z2: W którym roku zakończono budowę kopca?

13	14	15	16	17	18	19	20	21	22	23	24	25
Z2 !		STOP			Z3 !				911			x10
4,80		0,00	0,95	1,80	2,00	2,55	3,50	4,65	5,20	0,00	3,00	

Z3: Jaką powierzchnię zajmuje kalwaria?

26	27	28	29	30	31	32	33	34	35	36	37	38
Chorzów Stary				Z4 !	P		P	Z5				
7,70	8,00	8,40	8,95		0,00	0,15	0,20			1,20	3,00	3,75

Z4: Skąd został przeniesiony kościół pw. św. Wawrzyńca?

39	40	41	42	43	44	45	46	47	48	49	50	51
	Kierunek Kraków	TUNEL		Jedź drogą 79	Giszowiec Nikiszowiec							
3,90	4,80		6,80	7,80	10,60	0,00	1,10	1,45		1,70	1,80	2,00

Z5: Jaką długość ma Śląski Park licząc od Skansenu do Wesołego Miasteczka? (można pomylić się o 300m).

52	53	54	55	56	57	58	59
			STOP	x2			PKC1
2,40	2,70	3,00	3,15		4,40		



UWAGA:
Odpowiedzi na zadania turystyczne należy wpisać w kartę dorogową

PKP
Tablice organizatora - wpisujemy symbol

Po spotkaniu znaku do karty drogowej wpisz T

3,5t

Po napotkaniu znaku z ograniczeniem tonażu do karty drogowej wpisz jego wartość bez przecinka 35

FOTOGRAFIE

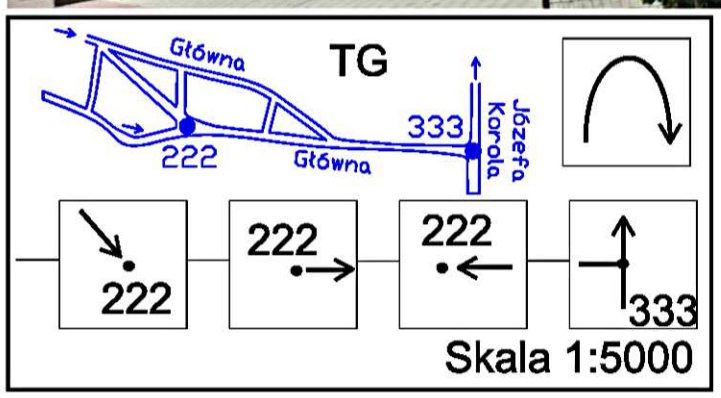

UWAGA: W zadaniach oznaczonych ! zapoznaj się z wszystkimi informacjami z tablic, może się przydać później

Tel:
Autor trasy: Przemysław Hajduk
Weryfikator: Michał Brzóska

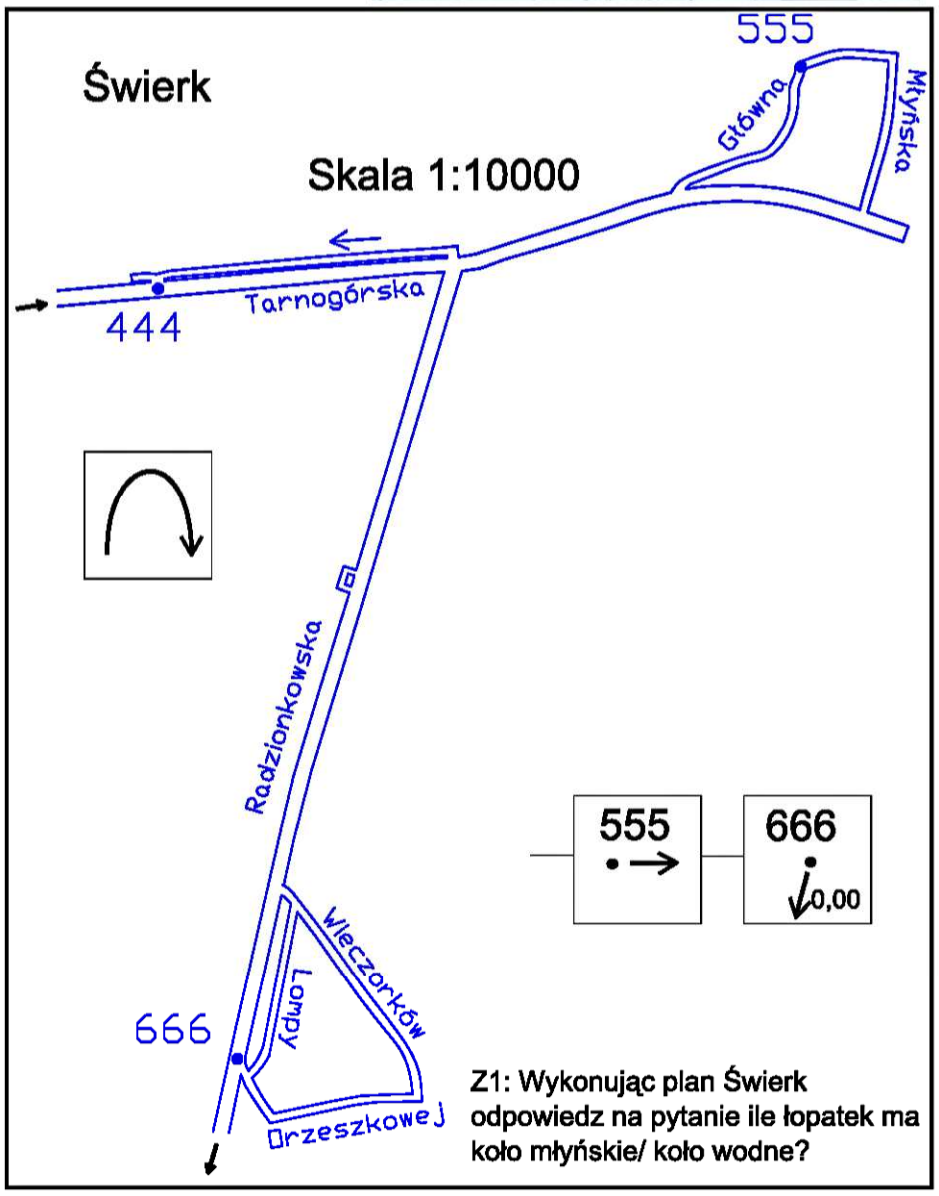

Z1: Wykonując plan Świerk odpowiedz na pytanie ile łopatek ma koło młyńskie/ koło wodne?